

Vedtægt om fiskeri efter fjeldørred i Kommune Kujalleq.

I medfør af § 10 i Hjemmestyrets bekendtgørelse nr. 20 af 25. august 2005 om fiskeri efter fjeldørred fastsættes:

§ 1. Vedtægten gælder for hele Kommune Kujalleq.

§ 2. Spærrefangst med stendæmninger er forbudt.

Stk. 2. Al garnsætning nærmere end 300 meter fra elvmundingen, målt fra det punkt havet og elven mødes ved normale højdevande, er forbudt.

§ 3. Det er forbudt at opsætte garn i de i nr. 1- 11 områder:

- 1) I bunden af Eriks Fjord; fra Qorlortoq-elven tværs over til Annannguit-næsset, Narsap Ilua samt Marrat i solsiden af Tugtutôq.
- 2) Eqalugaarsuit killiit, i det nordvestlige hjørne af Qaqortoq-halvøen, 60°46'26''N, 46°02'40''W.
- 3) Qaqortup Kuua, Qaqortoq-elven, 60°43'07''N, 46°02'40''W.
- 4) Tasiusaq Avannarleq, Akia ved Qaqortoq, 60°39'16''N, 46°07'84''W, samt ved Tasiusaq Kujalleq, 60°38'42''N, 46°07'13''W.
- 5) Eqalussuit, inden for Sannerut, 60°58'96''N, 47°40'69''W.
- 6) Utoqqaat, inden for Sannerut, 60°57'53''N, 47°48'19''W.
- 7) Eqalugaarsuit, lidt nord for Saqqamiut, 60°49'53''N, 47°34'11''W.
- 8) Paarmat Kuuat, inden for Saqqamiut, 60°51'31''N, 47°20'12''W.
- 9) Sermersooq: ved elven Anitdlua. 60° 14' 17.86'' N, 45° 15' 36.73'' V
- 10) Thomsens Ø: ved elven Anitdlua. 60° 12' 07.42'' N, 45° 10' 45.98'' V
- 11) Tasiusaarsuk: fra indsejlingen til Tasiusaarsuk. 60° 11' 27.28''N, 45° 04' 51.07'' V

Stk. 2. For samtlige ørredsteder i Kommune Kujalleq er det forbudt at kaste fiskeriaffald på land, i elve, i søer samt i fjorden.

Stk. 3. Alt fiskeaffald skal nedgraves eller medtages fra stedet.

Stk. 4. Uanset bestemmelsen i stk. 1, kan der fiskes efter fjeldørred med håndline og fiskestang i de ovenfor angivne områder fra den 15. juni til og med 31. august.

Sanktioner

§ 4. Ved overtrædelse af §§ 2 - 3 kan der idømmes bøde.


Ikrafttrædelse

§ 5. Denne vedtægt træder i kraft 14 dage efter stadfæstelse.

Stk. 2. Samtidig ophæves tidligere vedtægter vedr. fiskeri efter fjeldørred for såvel Narsaq, Nanortalik og Qaqortoq Kommuner


Således vedtaget af Kommune Kujalleqs kommunalbestyrelse den 3. juni 2009.

Qaqortoq den, 22.06.2010


.....
Simon Simonsen
Borgmester, Kommune Kujalleq.

Kommune Kujalleqs vedtægt om fiskeri efter fjeldørreder stadfæstes i henhold til § 10 i Hjemmestyrets bekendtgørelse nr. 20 af 25. august 2005 om fiskeri efter fjeldørred.

Grønlands Selvstyre den, 22.06.2010


.....
Ane Hansen,
Medlem af Naalakkersuisut for Fiskeri, Fangst og Landbrug

Kommune Kujallermi eqalunniarnermi ileqqoreqqusaq.

Egalunniarneq pillugu Namminersornerullutik Oqartussat nalunaarutaanni nr. 20, 25. august 2005-imeersumi § 10 naapertorlugu makku aalajangerneqarput:

§ 1. Ileqqoreqqusaq Kommune Kujallermut tamarmut atuuppoq.

§ 2. Saputit atorlugit eqalunniarneq inerteqqutaavoq.

Imm. 2. Nalinginnaasumik ulinnganerani kuup immallu naapiffianniit uuttukkamik kuup akuaniit 300 meterinik qaninnerusumi qassuserneq sunaluunniit inerteqqutaavoq.

§ 3. Sumiiffinni nr. 1- 11-imi taaneqartuni qassusersorneq inerteqqutaavoq

- 1) Tunulliarfiup qinnguani; Qorlortup kuuaniit akimut Annannguit nuuannut, Narsap Iluani kiisalu Tugtutûp saqqaani Marrani.
- 2) Eqalugaarsuit killiit, Qaqortup qeqertaasaata avannamut kimmuk isuani, 60°46'26''N, 46°02'40''W.
- 3) Qaqortup Kuua, 60°43'07''N, 46°02'40''W.
- 4) Tasiusaq Avannarleq, Qaqortup Akiani, 60°39'16''N, 46°07'84''W, kiisalu Tasiusaq Kujallermi, 60°38'42''N, 46°07'13''W.
- 5) Eqalussuit, Sannerutip ilua-tungaani, 60°58'96''N, 47°40'69''W.
- 6) Utoqqaat, Sannerutip ilua-tungaani, 60°57'53''N, 47°48'19''W.
- 7) Eqalugaarsuit, Saqqamiut avannannguanni, 60°49'53''N, 47°34'11''W.
- 8) Paarmat Kuuat, Saqqamiut ilua-tungaani, 60°51'31''N, 47°20'12''W.
- 9) Sermersooq: Anitdluata kuuani. 60° 14' 17.86'' N, 45° 15' 36.73'' V
- 10) Thomsens Ø: Anitdluata kuuani. 60° 12' 07.42'' N, 45° 10' 45.98'' V
- 11) Tasiusaarsuk: Tasiusaarsummut pulariaaniit. 60° 11' 27.28''N, 45° 04' 51.07'' V

Imm. 2. Kommune Kujallermi eqaloqarfinni tamani nunami, kuunni, tatsini kiisalu immami aalisakkat perluuinik eqqaaneq inerteqqutaavoq.

Imm. 3. Aalisakkat perlukui tamarmik matoorunneqassapput imaluunniit nassarneqassapput.

Imm. 4. Imm. 1-imi aalajangersagaq apeqqutaatinnagu sumiiffinni taaneqartuni 15. junimiit 31. august ilanngullugu nalluummik qissattaammillu eqalunniartoqarsinnaavoq.

Pineqaatissiinerit

§ 4. § 2 aamma § 3-mi aalajangersakkat unioqputinneqarnerat akiliisitsissutaasinnaavoq


Atuutilerfii

§ 5. Ileqqoreqqusaq manna aalajangersarneqarnerminiit ullut 14-it qaangiunneranni atuutilissaaq..

Imm. 2. Tamatuma peqatigisaanik Narsap, Nanortallup kiisalu Qaqortup kommuniini eqalunniarnermi ileqqoreqqusaasimasut atorunnaarsinneqarput.


Taamaalillutik Kommune Kujallermi kommunalbestyrelsimit 3. juni 2009
akuersissutigineqartut.

Qaqortoq, ulloq 22. juuni 2010


.....
Simon Simonsen
Borgmester, Kommune Kujalleq

Egalunniarneq pillugu Namminersornerullutik Oqartussat nalunaarutaanni nr. 20, 25. august
2005-imeersumi § 10 naapertorlugu Kommune Kujalliup egalunniarnermut ileqqoreqqusai
aalajangersarneqarput:

Namminersorlutik Oqartussat, ulloq 22. juuni 2010


.....
Ane Hansen,
Aalisarnermut, Piniarnermut Nunalerinermullu Naalakkersuisoq